




**ПРАВИЛА ЗЕМЛЕПОЛЬЗОВАНИЯ И ЗАСТРОЙКИ  
МУНИЦИПАЛЬНОГО ОБРАЗОВАНИЯ "БОЛЬШЕЛУЦКОЕ СЕЛЬСКОЕ ПОСЕЛЕНИЕ"  
КИНГИСЕППСКОГО МУНИЦИПАЛЬНОГО РАЙОНА ЛЕНИНГРАДСКОЙ ОБЛАСТИ**

**Карта градостроительного зонирования  
Деревня Орлы**

**Условные обозначения**

**ГРАНИЦЫ**

-  - граница муниципального образования  
Большелуцкое сельское поселение
-  - населённого пункта
-  - земельных участков

**ГРАНИЦЫ ТЕРРИТОРИАЛЬНЫХ ЗОН**

**ЖИЛЫЕ ЗОНЫ**

- ж-1  - зона застройки индивидуальными жилыми домами

**ОБЩЕСТВЕННО-ДЕЛОВЫЕ ЗОНЫ**

- од-1  - зона общественного, делового и коммерческого назначения

**ПРОИЗВОДСТВЕННЫЕ ЗОНЫ, ЗОНЫ ИНЖЕНЕРНОЙ И ТРАНСПОРТНОЙ  
ИНФРАСТРУКТУРЫ**

- т  - зона размещения объектов транспортной инфраструктуры
-  - линии электропередач


**РЕКРЕАЦИОННЫЕ ЗОНЫ**

- р-1  - зеленые насаждения общего пользования





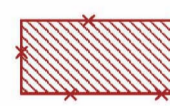

**ТЕРРИТОРИИ ОБЩЕГО ПОЛЬЗОВАНИЯ**

-  - береговые полосы водных объектов общего пользования

**ЗОНЫ СПЕЦИАЛЬНОГО НАЗНАЧЕНИЯ**

- с-4  - зеленые насаждения специального назначения

**ГРАНИЦЫ ЗОН С ОСОБЫМИ УСЛОВИЯМИ ИСПОЛЬЗОВАНИЯ ТЕРРИТОРИИ**

-  Водоохранные зоны
-  Прибрежные защитные полосы
-  Береговая полоса
-  Охранная зона ЛЭП
-  Зона затопления
-  Зона подтопления

0 20 40 60 80 100 120 м